

## ANEXO I

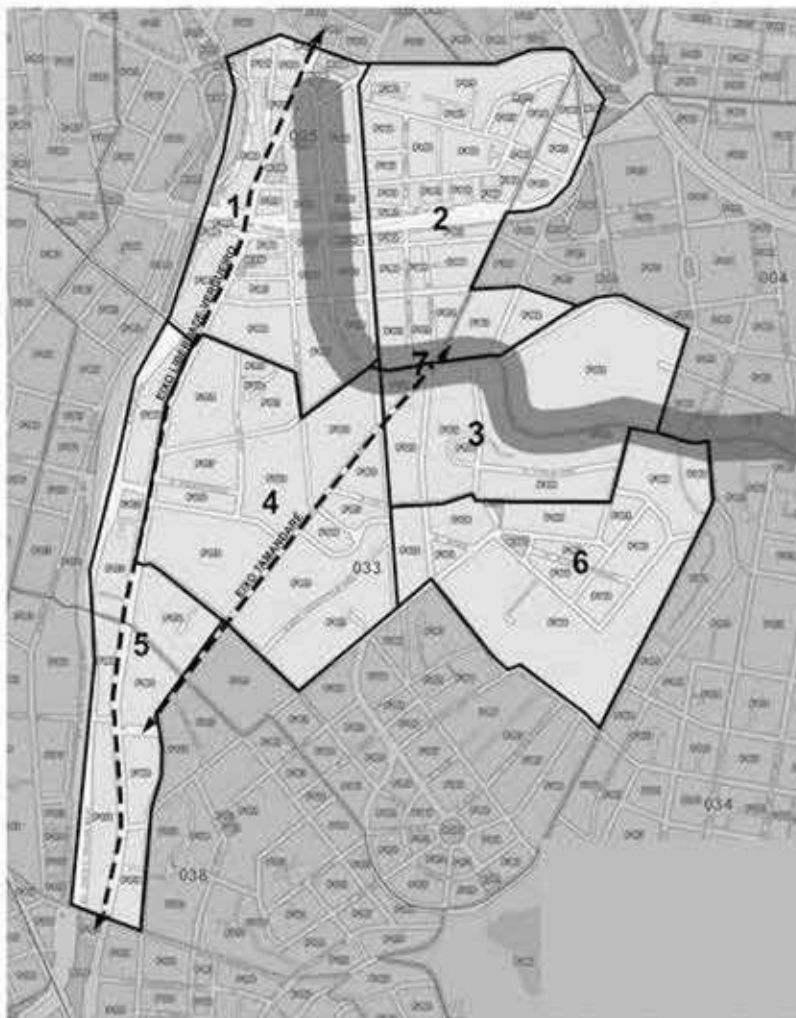
FICHA	SETOR	QUADRA	LOTE (S)	ENDEREÇO PRINCIPAL	NÚMEROS	ÁREA/EIXO
1	005	030	0009-4 a 0012-4	Praça Dr. João Mendes	158 a 166, 154 e 450, 140 a 142, 134	Liberdade / conjunto do entorno da Igreja de São Gonçalo
2	005	030	0018-3	Rua Dr. Rodrigo Silva esq. Rua Álvares Machado, 60	97, 107	Liberdade / conjunto do entorno da Igreja de São Gonçalo
3	005	030	0019-1, 0044-2 a 0050-7	Rua Álvares Machado	54 a 58	Liberdade / conjunto do entorno da Igreja de São Gonçalo
4	005	030	0022-1	Rua Álvares Machado	32, 38	Liberdade / conjunto do entorno da Igreja de São Gonçalo
5	005	038	0002-3 a 0005-8	Avenida da Liberdade	44 a 50 e 52 a 60	Liberdade / conjunto do entorno da Igreja de São Gonçalo
6	005	038	0008-2	Praça Carlos Gomes	107 e 109	Liberdade / conjunto do entorno da Igreja de São Gonçalo
	005	038	0012-0	Av. da Liberdade com Praça Carlos Gomes, 141	120 a 128	Liberdade / conjunto do entorno da Igreja de São Gonçalo
	005	038	0013-9	Av. da Liberdade com Praça Carlos Gomes, 153 a 161	132 a 156	Liberdade / conjunto do entorno da Igreja de São Gonçalo
	005	038	0015-5	Praça Carlos Gomes	111, 115 e 117	Liberdade / conjunto do entorno da Igreja de São Gonçalo
	005	038	0017-1	Praça Carlos Gomes	91 e 93	Liberdade / conjunto do entorno da Igreja de São Gonçalo

	005	038	0285-9	Av. da Liberdade, com Praça Carlos Gomes, 125 a 139	100 a 118	Liberdade / conjunto do entorno da Igreja de São Gonçalo
<b>7</b>	005	039	0019-2	Praça da Liberdade	83	Liberdade / eixo Liberdade - Vergueiro
<b>8</b>	005	039	0071-0 a 0100-8	Rua da Glória	38 a 52	Liberdade / Caminho Histórico Glória - Lavapés
<b>9</b>	005	040	0047-0	Rua da Glória	141-145	Liberdade / Caminho Histórico Glória - Lavapés
<b>10</b>	005	044	0018-5 a 0032-0, 0034-7 a 0046-0 e 0118-1	Rua Santa Luzia	71	Glicério
	005	044	0062-2 a 0069-1 e 0071-1 a 0093-2 e 0117-3	Rua Santa Luzia, com Rua Dr. Tomaz de Lima, 76	81, 83, 87, 91, 93	Glicério
<b>11</b>	005	045	0001-5	Rua Conselheiro Furtado	225	Glicério
<b>12</b>	005	046	0001-1 a 0003-6	Rua Dr. Tomaz de Lima	31, 39, 41, 43, 47, 48, 53	Glicério
<b>13</b>	005	046	0056-7	Rua dos Estudantes	451	Glicério
<b>14</b>	005	046	0132-6, 0133-4; 0137-7 a 0140-7; 0152-0 a 0159-8; 0169-5 a 0174-1; 0182-2 e 0183-0	Rua Conde de Sardezas, com Rua Anita Ferraz	222 a 232	Glicério
<b>15</b>	005	046	0167-9	Rua Conde de Sarzedas c/ Rua Dr. Tomaz de Lima	134, 136	Glicério
<b>16</b>	005	053	0030-3	Rua dos Estudantes	252	Glicério
<b>17</b>	005	065	0025-1 a 0027-6 e 0275-9	Rua Sinimbu e Rua Mituto Mizumoto, 117	40 a 66	Glicério
<b>18</b>	005	069	0022-3 e 0023-1	Rua São Joaquim com Rua da Glória	589 e 589-A	Pirapitingui - São Joaquim / Caminho Histórico Glória - Lavapés
<b>19</b>	005	069	0025-8	Rua São Joaquim	577	Pirapitingui - São Joaquim / Caminho Histórico Glória - Lavapés

<b>20</b>	005	079	0015-4	Praça da Liberdade	238	Liberdade / eixo Liberdade - Vergueiro
<b>21</b>	005	082	0013-1	Praça Carlos Gomes	82	Liberdade / conjunto do entorno da Igreja de São Gonçalo
<b>22</b>	005	082	0014-8	Praça Carlos Gomes	100, 104	Liberdade / conjunto do entorno da Igreja de São Gonçalo
<b>23</b>	005	082	0018-0	Praça Carlos Gomes	146, 150, 152, 156	Liberdade / conjunto do entorno da Igreja de São Gonçalo
<b>24</b>	005	082	0287-6 e 0288-4	Praça Carlos Gomes	52, 60	Liberdade / conjunto do entorno da Igreja de São Gonçalo
<b>25</b>	033	014	0010-8 a 0013-2	Rua Castro Alves	9 a 27	Vergueiro / eixo Liberdade - Vergueiro
<b>26</b>	033	014	0031-0 e 0095-7	Rua Castro Alves	177 e 163	Vergueiro / conjunto da Rua Tamandaré
	033	014	1006-5 e 0035-3	Rua Castro Alves com Rua Tamandaré, 1062 e 1063	189, 191, 197, 199, 203	Vergueiro / conjunto da Rua Tamandaré
<b>27</b>	033	014	1014-6	Rua Tamandaré	1008	Vergueiro / conjunto da Rua Tamandaré
<b>28</b>	033	015	0053-6	Rua Doutor Siqueira Campos	238 a 246	Pirapitingui - São Joaquim
<b>29</b>	033	023	0110-3 a 0152-9 e 0156-1 a 0266-5	Rua Galvão Bueno com Rua Tamandaré, 514	859, 875	Pirapitingui - São Joaquim / conjunto da Rua Tamandaré
<b>30</b>	033	024	0120-5 a 0128-0 e 0201 a 0204	Rua Tamandaré com Rua Conselheiro Furtado, 893, 903, 907, 911 e 921	174 e 188	Lavapés / conjunto da Rua Tamandaré
<b>31</b>	033	025	0101-3 e 0293-3	Rua Tamandaré	149, 155 e 157	Lavapés / conjunto da Rua Tamandaré
<b>32</b>	033	027	0031-8	Rua Tenente Otávio Gomes	22	Pirapitingui - São Joaquim / conjunto da Rua Tamandaré
<b>33</b>	033	028	0003-7, 0004-5	Rua Tamandaré com Rua Pandiá Calógenas, 11, 17, 23, 29 e 37	561 e 571	Pirapitingui - São Joaquim / conjunto da Rua Tamandaré
<b>34</b>	033	036	0106-2	Rua Scuvero com Rua Diogo Vaz, 21	116	Lavapés
<b>35</b>	033	039	0033-7 a 0036-1,	Rua do Lavapés	318 a 358	Lavapés / Caminho Histórico Glória - Lavapés

			0447-2 e 0038-8 e 0039-6			
<b>36</b>	033	039	0125-2 a 0132-5	Rua Diogo Vaz	198 a 224	Lavapés
<b>37</b>	038	116	0001-1	Rua Vergueiro	1000	Vergueiro / eixo Liberdade - Vergueiro
<b>38</b>	033	032	0054-8 a 0057-2	Rua Pires da Mota	266 a 290	N. S. Conceição
<b>39</b>	033	032	0059-9	Rua Pires da Mota, com Rua Bueno de Andrade 574	254	N. S. Conceição (parte de antigo conjunto de esquinas)
<b>40</b>	033	033	0015-1	Rua Bueno de Andrade com Rua Pires da Mota, 200, 202 e 206	565	N. S. Conceição (parte de antigo conjunto de esquinas)
<b>41</b>	033	046	0053-1	Rua Pires da Mota	215	N. S. Conceição (parte de antigo conjunto de esquinas)
	033	046	0971-7	Rua Bueno de Andrade	589, 591, 601 e 603	N. S. Conceição (parte de antigo conjunto de esquinas)
<b>42</b>	033	047	0065-1	Rua Bueno de Andrade, com Rua Pires da Mota, 245 e 249	594 e 598	N. S. Conceição (parte de antigo conjunto de esquinas)
<b>43</b>	033	033	0001-1	Rua Bueno de Andrade	467	N. S. Conceição
<b>44</b>	033	033	0024-0	Rua Pires da Mota com Rua Jenner, s/n	110	N. S. Conceição
<b>45</b>	033	033	0029-1	Rua Jenner	34	N. S. Conceição
<b>46</b>	033	035	0013-4	Largo Nossa Senhora da Conceição	85	N. S. Conceição
<b>47</b>	033	035	0032-0, 0100-9 a 109-2	Rua dos Parecís	115, 127, 131, 135	N. S. Conceição
<b>48</b>	033	035	0048-7	Rua Scuvero	224	N. S. Conceição
<b>49</b>	033	040	0005-4	Rua Scuvero	133	N. S. Conceição
	033	040	0006-2	Rua Mazzini	11	N. S. Conceição
<b>50</b>	033	040	0039-9 e 0040-2	Rua Mazzini	211, 213 e 215	N. S. Conceição

51	033	040	0199-9	Rua Mazzini	183, 185, 187 e 191	N. S. Conceição
52	033	041	0024-5 a 0027-1	Rua Scuvero	257 a 279	N. S. Conceição
53	033	042	0025-8 e 0026-6	Rua Mazzini	216 e 238	N. S. Conceição
54	033	042	0079-7 e 0080-0	Rua Vitório Emanuel	237-239, 241-245	N. S. Conceição
55	033	044	0031-1	Rua Joaquim Piza	262	N. S. Conceição
56	033	044	0049-4	Rua Vitório Emanuel	32	N. S. Conceição
	033	044	0050-8 a 0054-0	Largo Nossa Senhora da Conceição	163, 171, 173, 181, 185	N. S. Conceição
57	033	045	0022-7	Rua Mazzini	440	N. S. Conceição
58	033	045	0041-3	Rua Joaquim Piza	281-283	N. S. Conceição
59	033	045	0045-6	Rua Joaquim Piza	311	N. S. Conceição
60	033	046	0001-9 e 0002-7	Rua Bueno de Andrade	883, 887	N. S. Conceição
61	033	046	0108-2	Rua Tenente Azevedo	182	N. S. Conceição
62	033	046	0112-0 a 0134-1	Rua Tenente Azevedo	1 a 12, 232 a 252 e 262 a 278	N. S. Conceição
63	033	046	0144-9	Rua Mazzini	481	N. S. Conceição
64	033	046	0171-6 a 0173-2	Rua Mazzini	269, 277-283, 285	N. S. Conceição
65	033	046	0316-6	Rua Mazzini	311	N. S. Conceição
66	033	046	0969-5	Rua Pires da Mota	159	N. S. Conceição



PREFEITURA DO MUNICÍPIO DE SÃO PAULO



#### Legenda

##### ÁREAS E EIXOS ESTRUTURADORES

1. LIBERDADE
2. GUERIRO
3. LAURIS
4. IMANGARÉ/JONQUI
5. VERGUEIRO
6. N. SENHORA DA CONCEIÇÃO
7. CAMINHO OLÍMPIA LAURIS

----- EIXO IMANGARÉ E VERGUEIRO

**DPH** DEPARTAMENTO  
DO PATRIMÔNIO  
HISTÓRICO  
DIVISÃO DE PRESERVAÇÃO  
Seção Técnica de Criação e Tombamento

ABERTURA DE TOMBAMENTO DO  
PATRIMÔNIO AMBIENTAL, CULTURAL  
E URBANO DO BARRIO DA LIBERDADE  
(GEPAC - LIBERDADE)

RES. 20/CONPRESP/2016

SEM  
ESCALA  
DEFINIDA

MAPA FOLHA

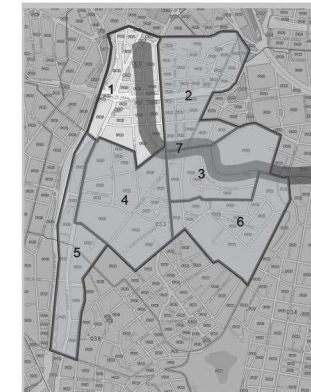
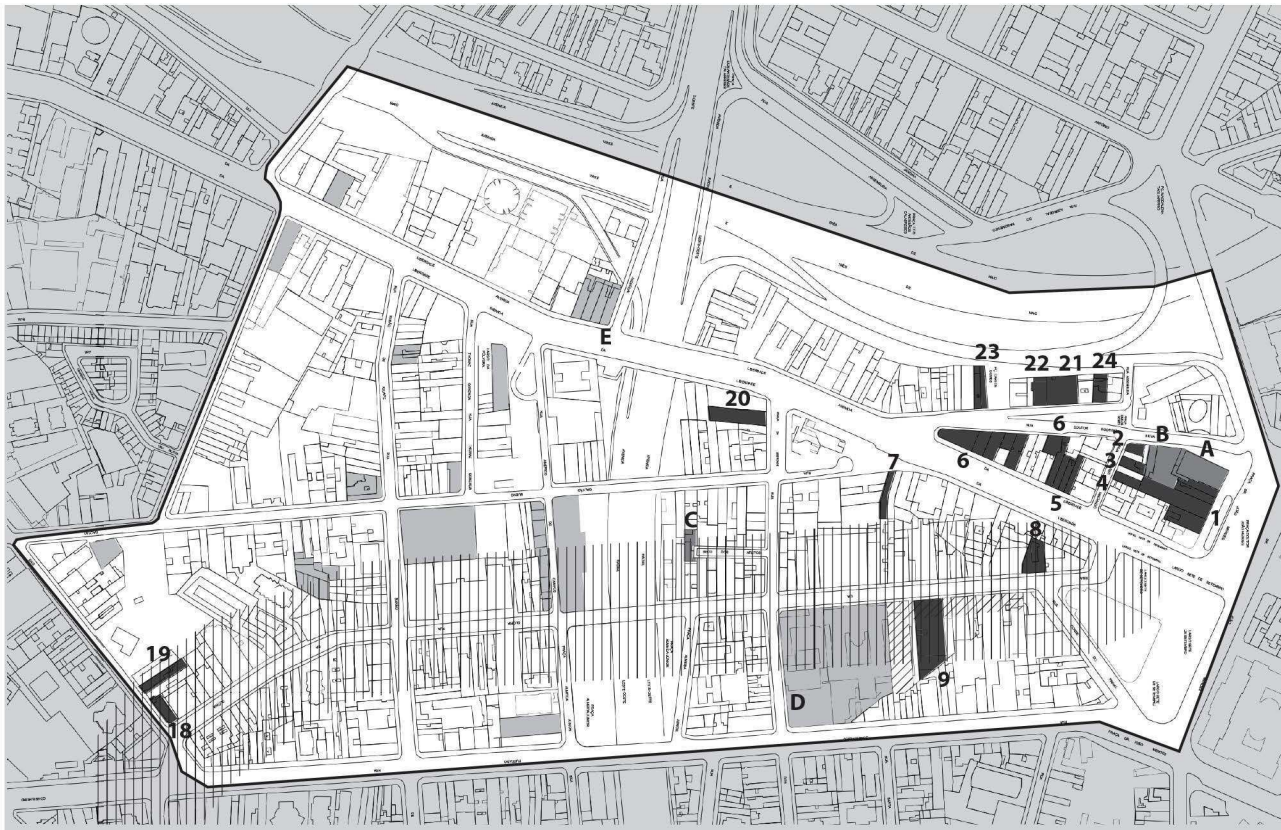
01/11

PERÍMETRO DE ESTUDO

# ÁREA 1



PREFEITURA DO MUNICÍPIO DE SÃO PAULO



## IGEPAC LIBERDADE

- 1 Liberdade
- 2 Glicério
- 3 Lavapés
- 4 Pirapitingui/São Joaquim
- 5 Vergueiro
- 6 Nossa Senhora da Conceição
- 7 Caminho Glória Lavapés

## Legenda

- proposta de APT
- bens tombados
- bens com APT
- eixo Glória-Lavapés
- área envoltória de imóvel tombado



- A** Igreja de São Gonçalo
- B** Círculo Esotérico da Comunhão do Pensamento
- C** Capela dos Aflitos
- D** Colégio São José
- E** Imóveis enquadrados como Z8-200

**DPH** DEPARTAMENTO DO PATRIMÔNIO HISTÓRICO  
DIVISÃO DE PRESERVAÇÃO  
Seção Técnica de Crítica e Tombamento

ABERTURA DE TOMBAMENTO DO PATRIMÔNIO AMBIENTAL, CULTURAL E URBANO DO BAIRRO DA LIBERDADE (IGEPAC - LIBERDADE)

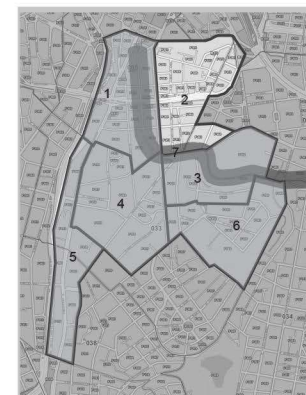
RES.20/CONPRES/2016

SEM ESCALA DEFINIDA

MAPA / FOLHA  
02 / 11



# ÁREA 2



## IGEPAC LIBERDADE

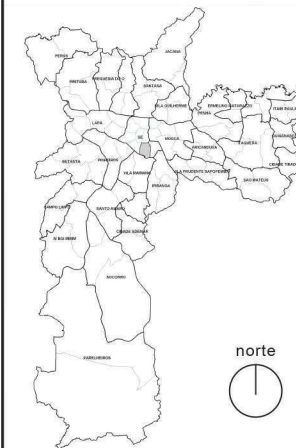
- 1 Liberdade
- 2 Glicério
- 3 Lavapés
- 4 Pirapitingui/São Joaquim
- 5 Vergueiro
- 6 Nossa Senhora da Conceição
- 7 Caminho Glória Lavapés

**A** Residência Arquiteto Felisberto Ranzini

**B a D** Imóveis enquadrados como Z8-200



PREFEITURA DO MUNICÍPIO DE SÃO PAULO



norte



## Legenda

- proposta de APT
- bens tombados
- bens com APT
- eixo Glória-Lavapés
- área envoltória de imóvel tombado

**DPH** DEPARTAMENTO DO PATRIMÔNIO HISTÓRICO  
DIVISÃO DE PRESERVAÇÃO  
Seção Técnica de Crítica e Tombamento

ABERTURA DE TOMBAMENTO DO PATRIMÔNIO AMBIENTAL, CULTURAL E URBANO DO BAIRRO DA LIBERDADE (IGEPAC - LIBERDADE)

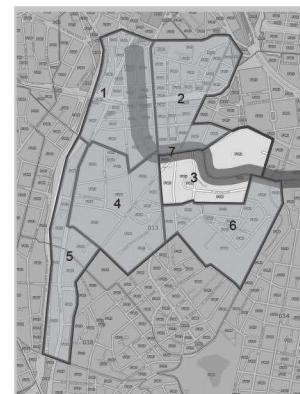
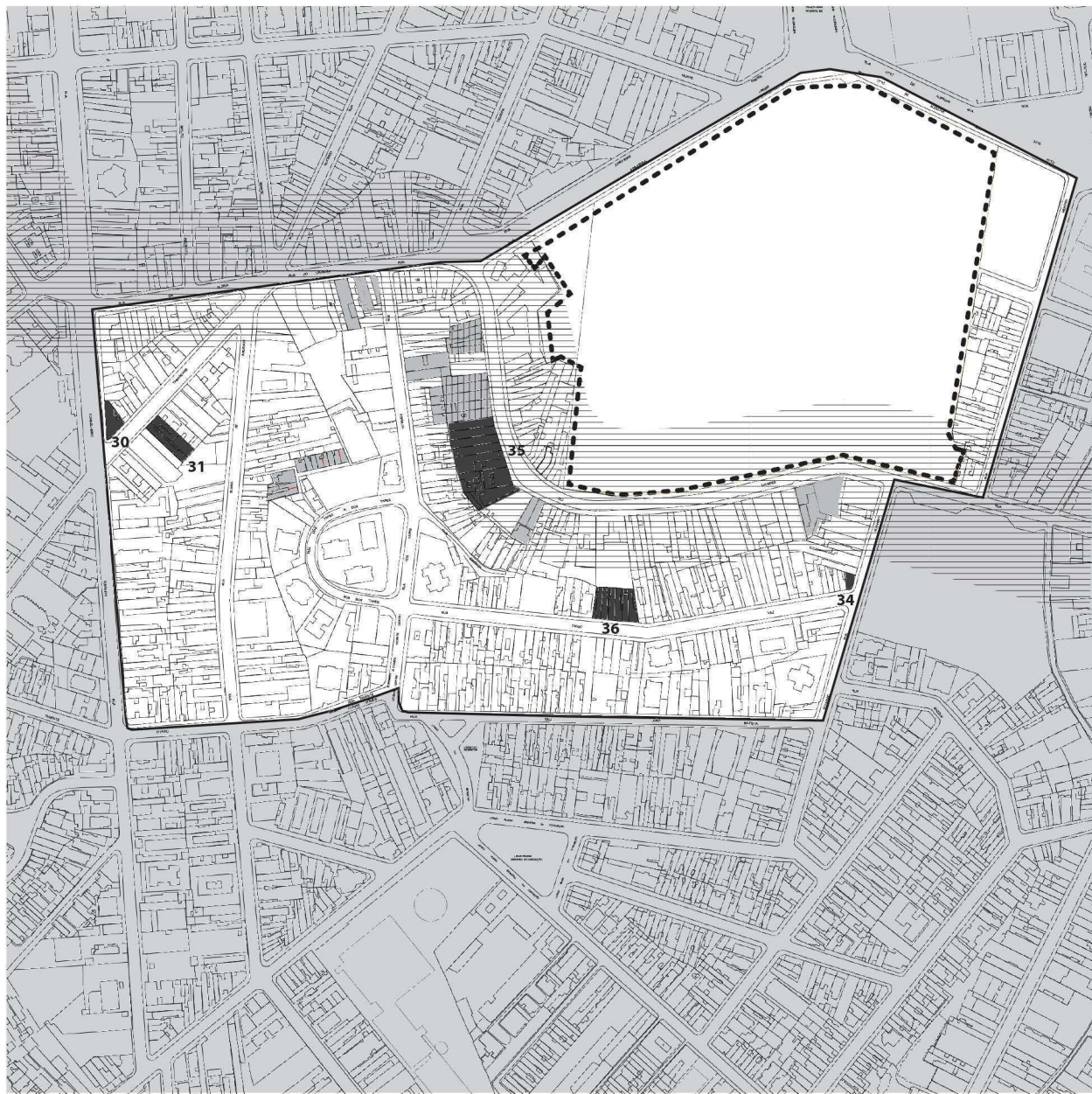
RES.20/CONPRESP/2016

SEM ESCALA DEFINIDA

MAPA / FOLHA  
**03 / 11**



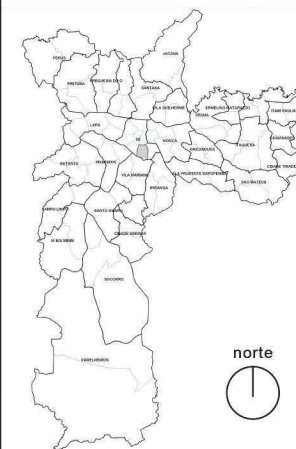
# ÁREA 3



- IGEPAC LIBERDADE
- 1 Liberdade
  - 2 Glicério
  - 3 Lavapés
  - 4 Pirapitingui/São Joaquim
  - 5 Vergueiro
  - 6 Nossa Senhora da Conceição
  - 7 Caminho Glória Lavapés



PREFEITURA DO MUNICÍPIO DE SÃO PAULO



norte



## Legenda

- proposta de APT
- bens com APT
- bens com APT descaracterizados
- eixo Glória-Lavapés
- APT para arqueologia

**DPH** DEPARTAMENTO DO PATRIMÔNIO HISTÓRICO  
DIVISÃO DE PRESERVAÇÃO  
Seção Técnica de Crítica e Tombamento

ABERTURA DE TOMBAMENTO DO PATRIMÔNIO AMBIENTAL, CULTURAL E URBANO DO BAIRRO DA LIBERDADE (IGEPAC - LIBERDADE)

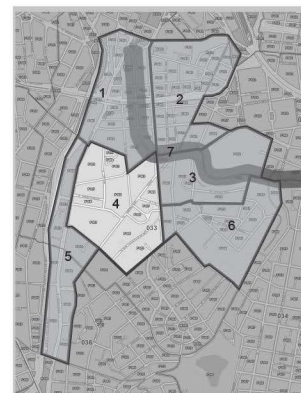
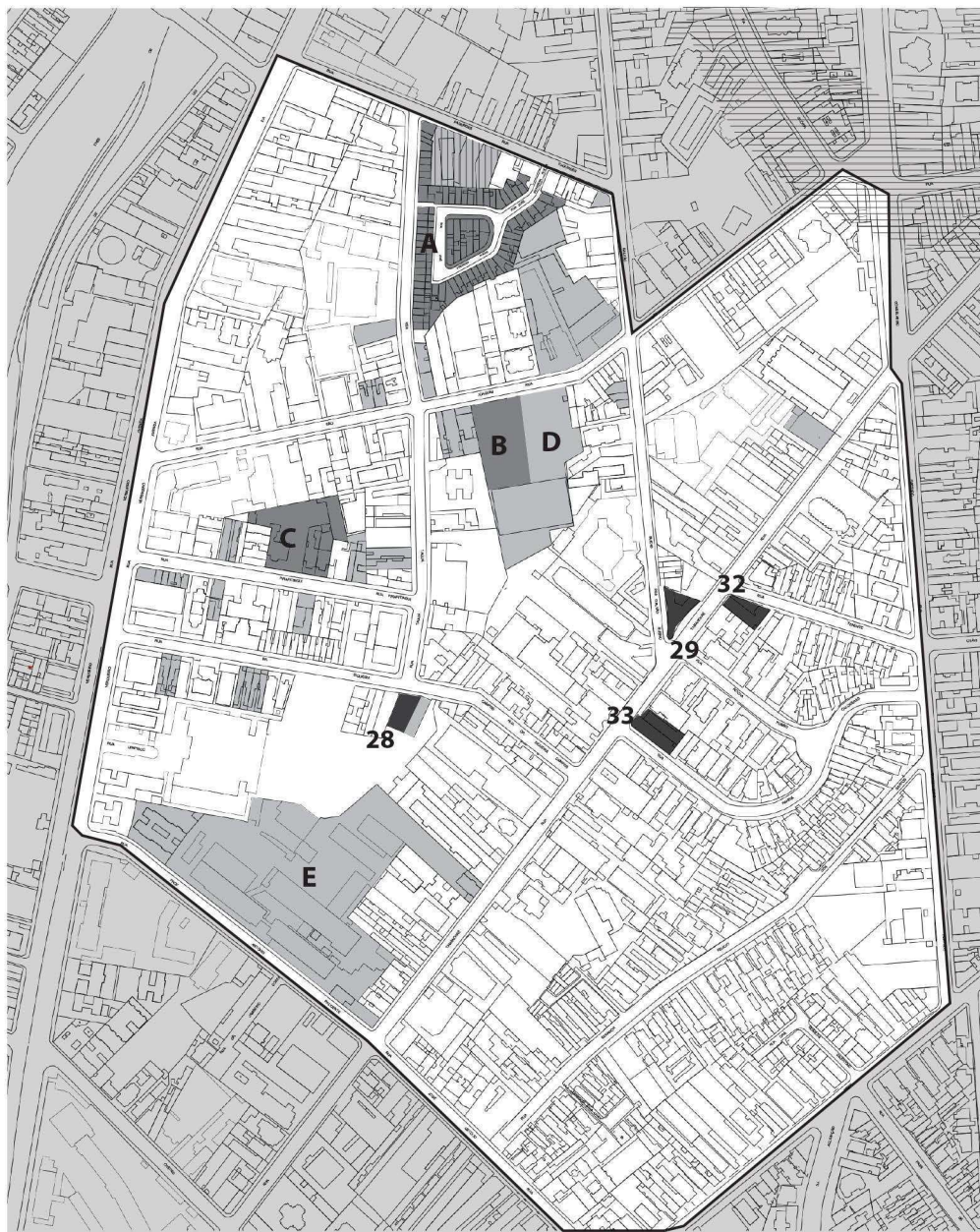
RES.20/CONPESP/2016

SEM ESCALA DEFINIDA

MAPA / FOLHA  
04/ 11



# ÁREA 4



## IGEPAC LIBERDADE

- 1 Liberdade
- 2 Glicério
- 3 Lavapés
- 4 Pirapitingui/São Joaquim
- 5 Vergueiro
- 6 Nossa Senhora da Conceição
- 7 Caminho Glória-Lavapés

A - Vila Taguá

B - Antiga EE Campos Salles

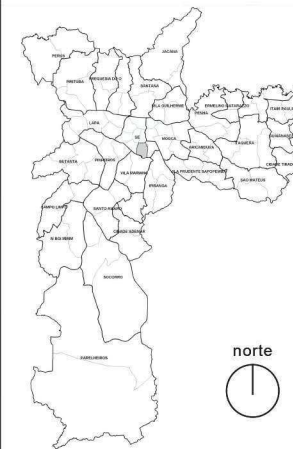
C - Residência Ramos de Azevedo

D - E.E. Presidente Roosevelt

E - Hospital Central do Câncer



PREFEITURA DO MUNICÍPIO DE SÃO PAULO



- proposta de APT
- bens tombados
- bens com APT
- ≡ eixo Glória-Lavapés

**DPH** DEPARTAMENTO DO PATRIMÔNIO HISTÓRICO  
DIVISÃO DE PRESERVAÇÃO  
Seção Técnica de Crítica e Tombamento

ABERTURA DE TOMBAMENTO DO PATRIMÔNIO AMBIENTAL, CULTURAL E URBANO DO BAIRRO DA LIBERDADE (IGEPAC - LIBERDADE)

RES.20/CONPRESP/2016

SEM ESCALA DEFINIDA

MAPA / FOLHA  
05 / 11

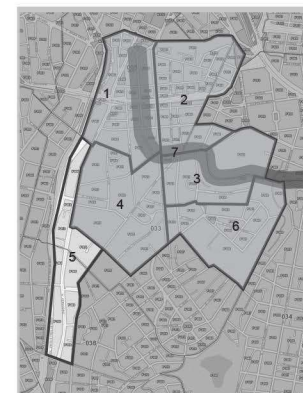




# ÁREA 5

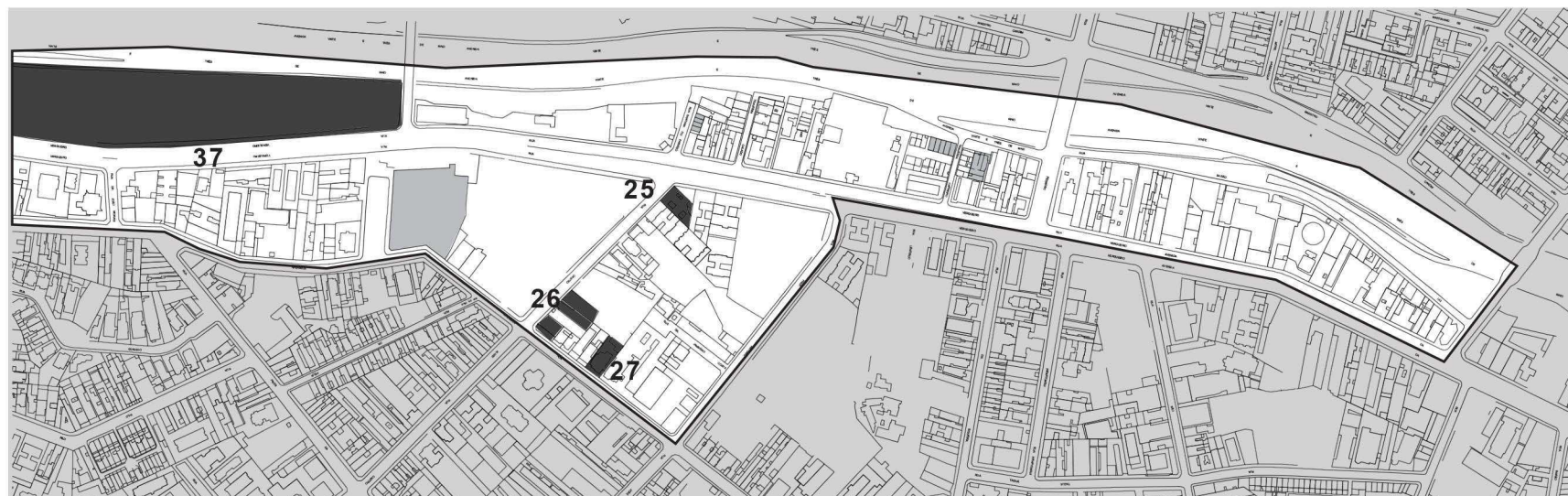


PREFEITURA DO MUNICÍPIO DE SÃO PAULO





### IGEPAC LIBERDADE

- 1 Liberdade
- 2 Glicério
- 3 Lavapés
- 4 Pirapitingui/São Joaquim
- 5 Vergueiro
- 6 Nossa Senhora da Conceição
- 7 Caminho Glória Lavapés



### Legenda

-  proposta de APT
-  bens com APT

**DPH** DEPARTAMENTO DO PATRIMÔNIO HISTÓRICO  
DIVISÃO DE PRESERVAÇÃO  
Seção Técnica de Crítica e Tombamento

ABERTURA DE TOMBAMENTO DO PATRIMÔNIO AMBIENTAL, CULTURAL E URBANO DO BAIRRO DA LIBERDADE (IGEPAC - LIBERDADE)

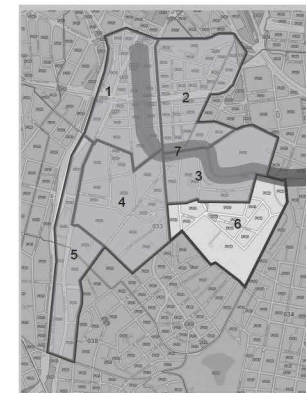
RES.20/CONPESP/2016

SEM ESCALA DEFINIDA

MAPA / FOLHA  
06 / 11



# ÁREA 6

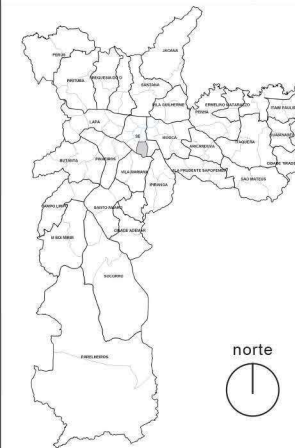


### IGEPAC LIBERDADE



- 1 Liberdade
- 2 Glicério
- 3 Lavapés
- 4 Pirapitingui/São Joaquim
- 5 Vergueiro
- 6 Nossa Senhora da Conceição
- 7 Caminho Glória-Lavapés



PREFEITURA DO MUNICÍPIO DE SÃO PAULO



### Legenda

-  proposta de APT
-  eixo Glória-Lavapés

**DPH** DEPARTAMENTO DO PATRIMÔNIO HISTÓRICO  
DIVISÃO DE PRESERVAÇÃO  
Seção Técnica de Crítica e Tombamento

ABERTURA DE TOMBAMENTO DO PATRIMÔNIO AMBIENTAL, CULTURAL E URBANO DO BAIRRO DA LIBERDADE (IGEPAC - LIBERDADE)

RES.20/CONPRES/2016

SEM  
ESCALA  
DEFINIDA

MAPA / FOLHA  
07 / 11





PREFEITURA DA MUNICÍPIO DE SÃO PAULO



### Legenda

--- Cone visual da encosta a proteger conforme diretrizes estabelecidas no texto da presente Resolução.

**DPH** DEPARTAMENTO DO PATRIMÔNIO HISTÓRICO  
DIVISÃO DE PRESERVAÇÃO  
Seção Técnica de Crítica e Tombamento

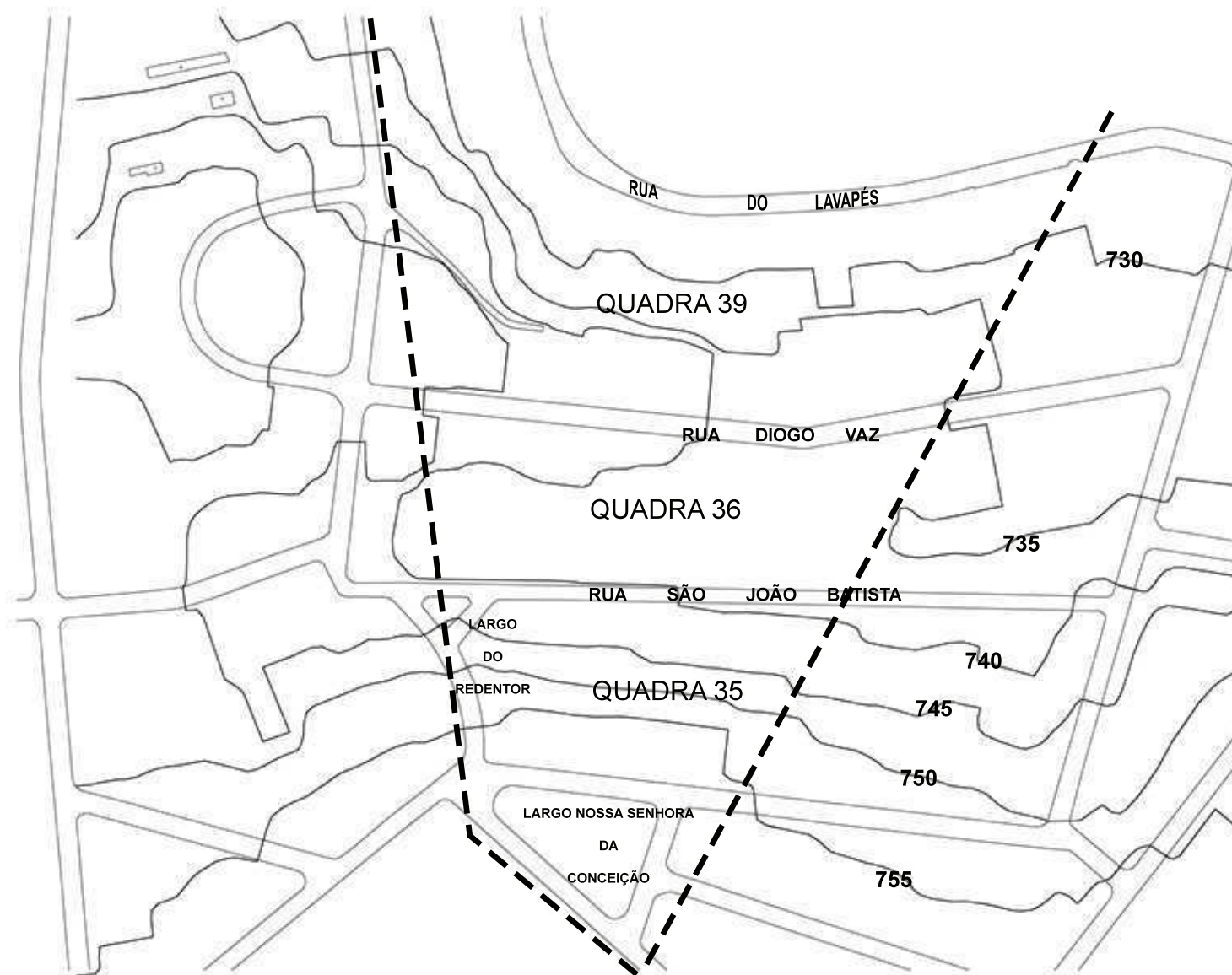
ABERTURA DE TOMBAMENTO DO PATRIMÔNIO AMBIENTAL, CULTURAL E URBANO DO BAIRRO DA LIBERDADE IGEPAC LIBERDADE

RES.20/CONPRESP/2016

ESCALA  
SEM ESCALA  
DEFINIDA

MAPA / FOLHA  
08 / 11

CONE VISUAL

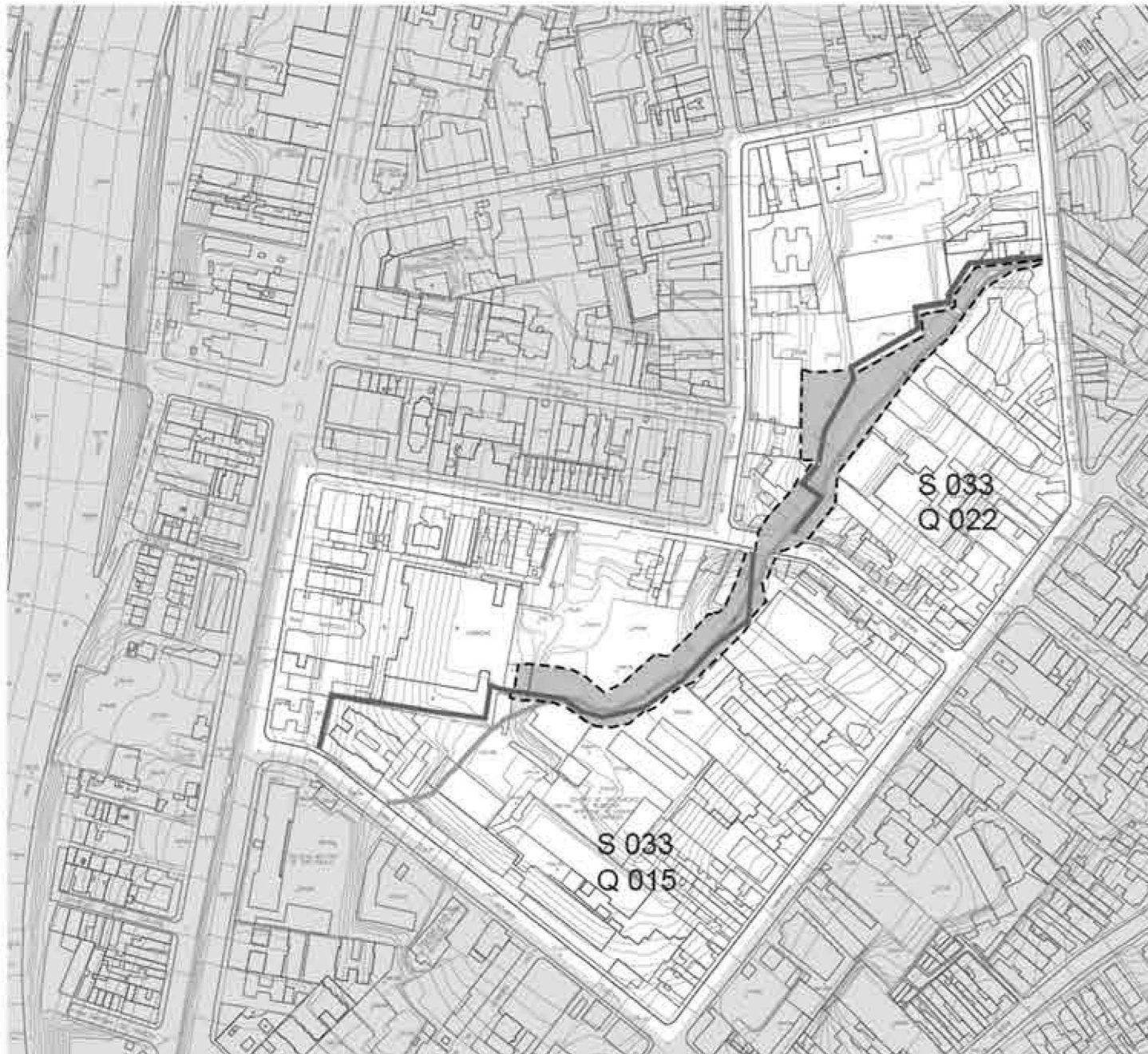


Quadras do setor 033

Definição aproximada do cone visual que caracteriza a paisagem a ser preservada da encosta







fonte : Mapa Digital da Cidade



0 10 30 50



PREFEITURA DO MUNICÍPIO DE SÃO PAULO



**Legenda**

 FAIXA NON AEDIFICANDI DE ALTA DENSIDADE ARBÓREA

**DPH** DEPARTAMENTO DO PATRIMÔNIO HISTÓRICO  
 DIVISÃO DE PRESERVAÇÃO  
 Seção Técnica de Crítica e Tombamento

ABERTURA DE TOMBAMENTO DO PATRIMÔNIO AMBIENTAL, CULTURAL E URBANO DO BAIRRO DA LIBERDADE (IGEPAC - LIBERDADE)

RES.20/CONPESP/2016

SEM ESCALA DEFINIDA

MAPA / FOLHA  
 09/11

GRÓTA QUADRAS 018 E 022 DO SETOR 033